


COMMUNE : LAPALISSE

- Les zones et secteurs
 - UA : Centre-ville de Lapaaloe
 - UB : Centres-bourgs des autres communes
 - UC : Extensions urbaines majoritairement pavillonnaires
 - UD : Premières extensions urbaines de Lapaaloe plus denses
 - UH : Hameaux
 - UE : Grands sites d'équipement public et/ou d'intérêt collectif
 - UT : Sites à vocation touristique sur les franges des entités urbaines
 - Z : Zones et sites accueillant des activités économiques
 - ZEC : Zones commerciales
 - ZI : Ardonneuse de Lapaaloe-Ningy
 - ZAHN : Secteurs destinés à accueillir de l'habitat et des activités compatibles avec cette vocation résidentielle
 - ZAHN : Secteurs destinés à accueillir des activités économiques
 - N : Zones naturelles et forestières
 - NP : Espaces naturels les plus sensibles d'un point de vue écologique (vallée de la Bessire et ses affluents, arrêlé de Biotope...)
 - NF : Espaces boisés
 - NM : Zones soumises au risque minier
 - NE : Sites d'équipements publics isolés
 - NIS : Emprise constructible des sites accueillant des activités économiques isolée (STECAL)
 - NIS : Emprise constructible des sites accueillant des activités touristiques (STECAL)
 - NI : Espaces naturels accueillant des activités de loisirs
 - NIS : Emprise constructible des sites accueillant des activités de loisirs (STECAL)
 - NP : Secteurs artificialisés à dominante naturelle pouvant accueillir des installations de productions d'énergie renouvelable
 - A : Axes agricoles
 - CA : Centre d'entraînement technique du Guargue
 - AMS : Méthaniseur
- Préconceptions relatives à la Trame Verte et Bleue
 - Haies à protéger pour des motifs écologiques

Prescriptions relatives à la Trame Verte et Bleue

- Cours d'eau
- Mares et étangs à protéger
-  Zones humides à protéger

 Espaces boisés à préserver pour des motifs paysagers

■ Espaces végétalisés au sein et/ou sur les abords des zones urbaines à protéger
▲ Arbres remarquables à protéger

- Alignements d'arbres à protéger pour des motifs paysagers

 Patrimoine bâti à protéger (bâtimENTS)

— Patrimoine bâti à protéger (murs)

Prescriptions relatives à la mise en oeuvre de projets

 Emplacement réservé


Secteurs comportant des Orientations d'Aménagement et de Programmation (OAP)

Prescription relative à la mise en valeur des richesses du sol et du sous-sol

 Secteurs protégés en raison de la richesse du sol ou du sous-sol

- - Voies de circulation à préserver ou à créer

Autres éléments graphiques

 Limites administratives des communes

● Nouvelles constructions (non cadastrées)
■ Bâti dur

 Bőti léger

☐ Parcelles
☐ Cimetières

1

50 100 m

1	2	3	4	5	6	7	8	9	10	11	12	13	14	15	16	17	18	19	20	21	22	23	24	25	26	27	28	29	30	31	32	33	34	35	36	37	38	39	40	41	42	43	44	45	46	47	48	49	50	51	52	53	54	55	56	57	58	59	60	61	62	63	64	65	66	67	68	69	70	71	72	73	74	75	76	77	78	79	80	81	82	83	84	85	86	87	88	89	90	91	92	93	94	95	96	97	98	99	100
---	---	---	---	---	---	---	---	---	----	----	----	----	----	----	----	----	----	----	----	----	----	----	----	----	----	----	----	----	----	----	----	----	----	----	----	----	----	----	----	----	----	----	----	----	----	----	----	----	----	----	----	----	----	----	----	----	----	----	----	----	----	----	----	----	----	----	----	----	----	----	----	----	----	----	----	----	----	----	----	----	----	----	----	----	----	----	----	----	----	----	----	----	----	----	----	----	----	----	-----

N°	DESTINATION	BÉNÉFICIAIRE
----	-------------	--------------

ISS-ER1	Aménagement d'une zone de dépôt de matériaux	Commune
ISS-ER2	Extension du cimetière	Commune

LAP-ER1	Création d'un accès pour le secteur de projet	Commune
LAP-ER2	Aménagement d'un espace public	Commune

LAP-ER3	Passage du réseau de chaleur	Commune
LAP-ER4	Passage du réseau de chaleur	Commune

LAP-ERS4	Passeage du réseau de chaleur	Commune
LAP-ERS5	Création d'une chaufferie Biomasse	Commune
LAP-ERS6	Travaux de rénovation	Commune

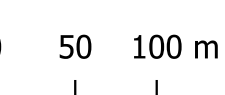
LEB-ER1	Extension du cimetière	Commune
LEB-ER2	Création d'une station d'épuration	Commune

LEB-ER3	Aménagement d'un espace public	Commune
LEB-ER4	Aménagement d'un cheminement doux	Commune

LEB-ER5	Aménagement d'un cheminement doux	Commune
LEB-ER6	Aménagement d'une voie	Commune

PER-ER1	Extension du cimetière	Commune
STP-ER1	Aménagement d'un cheminement doux	Commune

STP-ER2	Aménagement d'un cheminement doux	Commune
---------	-----------------------------------	---------



N°	DESTINATION	BENEFICIAIRE	SURFACE
OS-E81	Aménagement d'une zone de dépôt de matériaux	Commune	1373 m²
OS-E82	Extension du cimetière	Commune	2087 m²
ILB-E83	Création d'un accès pour le secteur de projet	Commune	521 m²
ILB-E84	Aménagement d'un espace public	Commune	395 m²
ILB-E85	Passage du réseau de chaleur	Commune	142 m²
ILB-E86	Passage du réseau de chaleur	Commune	37 m²
ILB-E85	Création d'une chaufferie Biomasse	Commune	2119 m²
ILB-E81	Extension du cimetière	Commune	2109 m²
ILB-E82	Création d'une station d'épuration	Commune	6008 m²
ILB-E83	Aménagement d'un espace public	Commune	201 m²
ILB-E84	Aménagement d'un cheminement doux	Commune	441 m²
ILB-E85	Aménagement d'un cheminement doux	Commune	203 m²
ILB-E86	Aménagement d'une voie	Commune	357 m²
PER-E81	Extension du cimetière	Commune	1548 m²
STP-E81	Aménagement d'un cheminement doux	Commune	364 m²
STP-E82	Aménagement d'un cheminement doux	Commune	1899 m²